

Федеральная служба государственной регистрации, кадастра и картографии
полное наименование органа регистрации прав


Выписка из Единого государственного реестра недвижимости об основных характеристиках и зарегистрированных правах на объект недвижимости

Сведения об основных характеристиках объекта недвижимости

На основании запроса от 26.08.2023, поступившего на рассмотрение 26.08.2023, сообщаем, что согласно записям Единого государственного реестра недвижимости:

Раздел 1 Лист 1	
Земельный участок	
вид объекта недвижимости	
Лист № 1 раздела 1	Всего листов раздела 1: 1
28.08.2023г. № КУВИ-001/2023-195249266	Всего разделов: 3
Кадастровый номер:	Всего листов выписки: 4
	53:19:0010501:31
Номер кадастрового квартала:	53:19:0010501
Дата присвоения кадастрового номера:	26.03.2014
Ранее присвоенный государственный учетный номер:	данные отсутствуют
Местоположение:	Новгородская область, р-н Холмский, с/п Тогодское
Площадь, м2:	352433 +/- 5195
Кадастровая стоимость, руб:	331755.4
Кадастровые номера расположенных в пределах земельного участка объектов недвижимости:	данные отсутствуют
Категория земель:	Земли сельскохозяйственного назначения
Виды разрешенного использования:	Сельскохозяйственное использование
Статус записи об объекте недвижимости:	Сведения об объекте недвижимости имеют статус "актуальные"
Особые отметки:	данные отсутствуют
Получатель выписки:	Королев Александр Сергеевич

Е Д У Ш Н Г
ЖЕНЕР И Н С П Е К Т О Р
А К Т О Р Ж Э Ф Ц К Н Д О В С К О В
РАЙОНА ПОЛНОМОЧЕННОСТИ
СЕМЕНОВА ОЛЬГА ЮРЬЕВНА
А Ч Е К С А Н Д Р О В Н А И



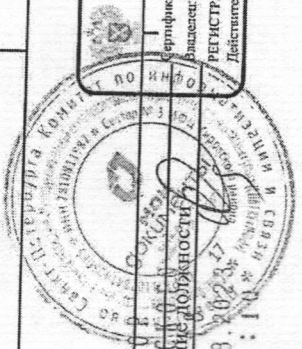
ДОКУМЕНТ ПОДПИСАН
ЭЛЕКТРОННОЙ ПОДПИСЬЮ
Сертификат: (00000568740)СВ3402B3576ACDC8425108
Выдано: ФЕДЕРАЛЬНАЯ СЛУЖБА ГОСУДАРСТВЕННОЙ
РЕГИСТРАЦИИ, КАДАСТРА И КАРТОГРАФИИ
Действителен: с 27.06.2023 по 19.09.2024

ИНИЦИАЛЫ, ФАМИЛИЯ

Выписка из Единого государственного реестра недвижимости об основных характеристиках и зарегистрированных правах на объект недвижимости
Сведения о зарегистрированных правах

Земельный участок	
Лист № 1 раздела 2	Вид объекта недвижимости
28.08.2023г. № КУВИ-001/2023-195249266	Всего листов раздела 2: 2
Кадастровый номер: 53:19:0010501:31	Всего разделов: 3
	Всего листов выписки: 4

1	Правообладатель (правообладатели):	1.1	Тогодское сельское поселение
	Сведения о возможности предоставления третьим лицам персональных данных физического лица:	1.1.1	данные отсутствуют
2	Вид, номер, дата и время государственной регистрации права:	2.1	Собственность 53-53-06/003/2014-278 28.03.2014 00:00:00
4	Сведения об осуществлении государственной регистрации сделки, права, ограничения права без необходимого в силу закона согласия третьего лица, органа:	4.1	данные отсутствуют
5	Ограничение прав и обременение объекта недвижимости:		не зарегистрировано
6	Заявленные в судебном порядке права требования:		данные отсутствуют
7	Сведения о возращении в отношении зарегистрированного права:		данные отсутствуют
8	Сведения о возможности предоставления третьим лицам персональных данных физического лица		данные отсутствуют
9	Сведения о наличии решения об изъятии объекта недвижимости для государственных и муниципальных нужд:		данные отсутствуют
10	Сведения о невозможности государственной регистрации без личного участия правообладателя или его законного представителя:		данные отсутствуют
11	Правопритязания и сведения о наличии поступивших, но не рассмотренных заявлений о проведении государственной регистрации права (перехода, прекращения права), ограничения права или обременения объекта недвижимости, сделки в отношении объекта недвижимости:		отсутствуют

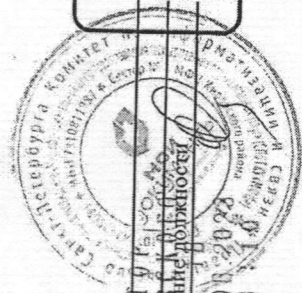


РЕЛУШНИ
ИЗЖЕНЕР-ИНСПЕКТОР
СЕКТОРА ЗАЩИТЫ ИНТЕРЕСОВ
РАЙОНА ПО ВОПРОСАМ
СЕМЕНОВА ОЛЬГА ЭВ. 28.08.2023г.
АВЬКСАНДРОВНА 13:10

ДОКУМЕНТ ПОДПИСАН
ЭЛЕКТРОННОЙ ПОДПИСЬЮ
Идентификатор: 00B065037401C3B402B1576ACD5C423108
Идентификатор: 00B065037401C3B402B1576ACD5C423108
РЕГИСТРАЦИЯ, КАДАСТРА И КАРТОГРАФИИ
Действителен с 27.06.2023 по 19.09.2024

ИНИЦИАЛЫ, ФАМИЛИЯ

Земельный участок	
вид объекта недвижимости	
Лист № 2 раздела 2	Всего листов раздела 2: 2
28.08.2023г. № КУВИ-001/2023-195249266	Всего листов выписки: 4
Кадастровый номер: 53:19:0010501:31	
12	Сведения о невозможности государственной регистрации перехода, прекращения, ограничения права на земельный участок из земель сельскохозяйственного назначения: данные отсутствуют



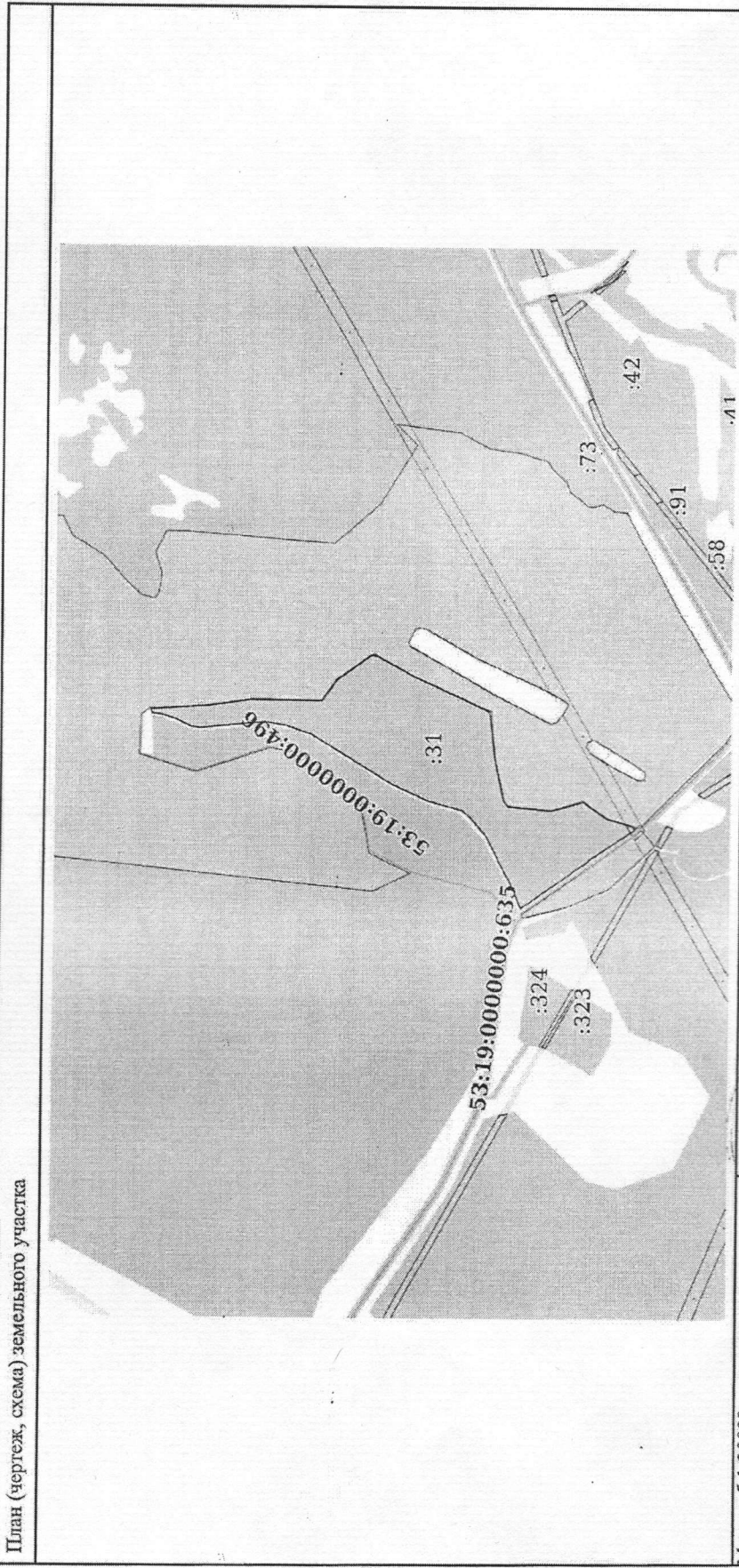
ДОКУМЕНТ ПОДПИСАН
 ЭЛЕКТРОННОЙ ПОДПИСЬЮ
 Сертификат: 00B8B056B7401CE332D2B376ACD5C8425108
 Владелец: ФЕДЕРАЛЬНАЯ СЛУЖБА ГОСУДАРСТВЕННОЙ
 РЕГИСТРАЦИИ, КАДАСТРА И КАРТОГРАФИИ
 Действителен с 27.06.2023 по 19.09.2024

КЕДУШКИ
 КАМЕНЕР-ИСПЕКТОР
 РАЧОНА ПРОМЫСЛОВО-ЗАВОДСКОГО
 СЕМЕНОВА ОЛЬГА 28.08.2023
 АЛЕКСАНДРОВНА 13.10.2023

инициалы, фамилия

Выписка из Единого государственного реестра недвижимости об основных характеристиках и зарегистрированных правах на объект недвижимости
 Описание местоположения земельного участка

Земельный участок	
вид объекта недвижимости	
Лист № 1 раздела 3	Всего листов раздела 3: 1
28.08.2023г. № КУВИ-001/2023-195249266	Всего разделов: 3
Кадастровый номер:	Всего листов выписки: 4
53:19:0010501:31	



Масштаб 1:20000

Условные обозначения:

СЛУШИТЕЛЬ
 ФЕДЕРАЛЬНОЕ АГЕНТСТВО ПО ТЕХНИЧЕСКОМУ РЕГУЛИРОВАНИЮ И МЕТРОЛОГИИ
 РАЙОНА ПЛЕННОЕ ПАМЯТОВАНИЕ ДОЛЖНОСТИ
 ГИМЕНОВА ОЛЬГА 28.08.2023
 АЛЕКСАНДРОВНА 18.08.2023

ДОКУМЕНТ ПОДПИСАН ЭЛЕКТРОННОЙ ПОДПИСЬЮ
 Сертификат: 00BB056B7401C8A8028376A6C8C8425108
 Регистрации, КАДАСТРА И КАРТОГРАФИИ
 Действителен с 27.06.2023 по 19.09.2024

инициалы, фамилия